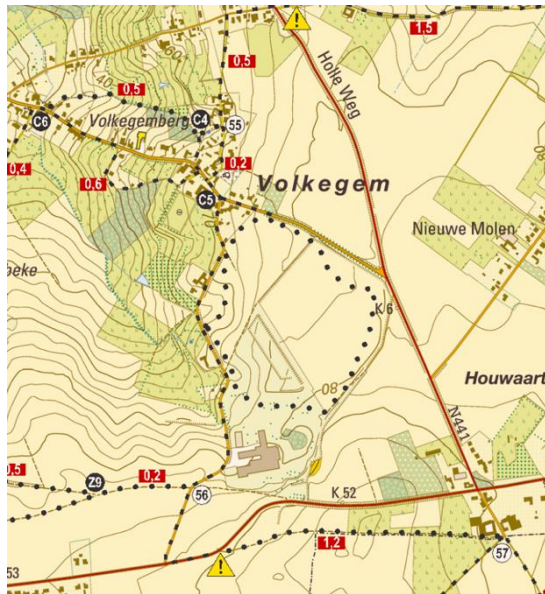


Toelichting bij de update van september 2018

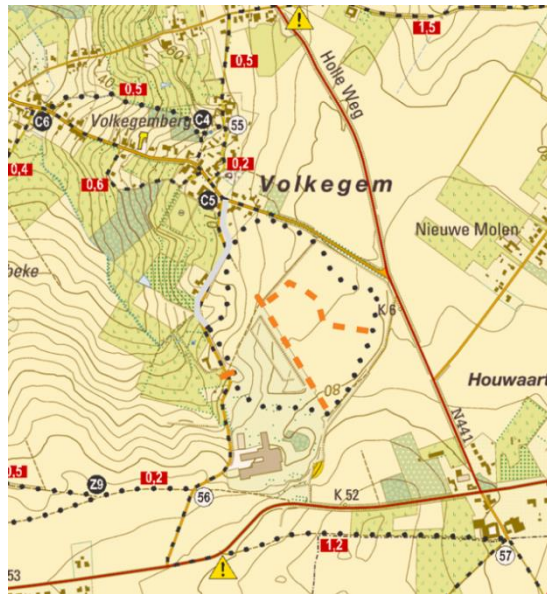
Voor de kaart Vlaamse Ardennen Schelde

Te **Volkegem** (noordkant van de kaart) werd het wandeltraject van het Volkegebos in het knooppuntennetwerk 'Getuigenheuvels Vlaamse Ardennen' van Toerisme Oost-Vlaanderen opgenomen: zie oranje streepjes op de kaart na de update.

Een gedeelte van de Steenbergstraat wordt uit het netwerk geschrapt: zie wit-grijze lijn op de kaart na de update.



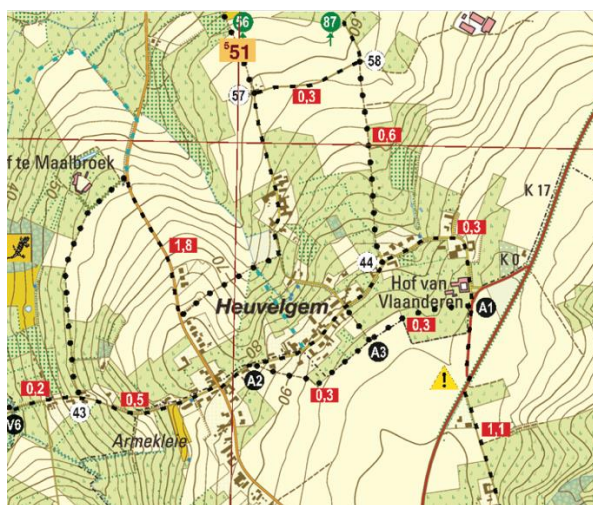
Volkegem voor de update



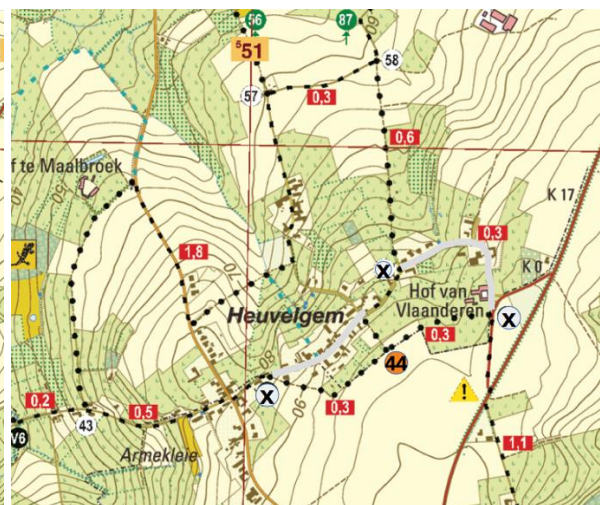
Volkegem na de update

Voor de kaart Vlaamse Ardennen Zwalmvallei

Te **Heuvelgem** (noordwestkant van de kaart) werd een traject A2-A3-A1 van het 'MOW-wandelnetwerk' opgenomen in het knooppuntennetwerk 'Zwalmvallei' van Toerisme Oost-Vlaanderen. Daardoor werd knooppunt 44 verplaatst naar het knooppunt A3 en werden de knooppunten A1 en A2 geschrapt. Ook twee verharde gedeeltes van de straat Heuvelgem zijn uit het netwerk geschrapt (licht-grijze lijnen op de kaart na de update).



Heuvelgem voor de update



Heuvelgem na de update